


### Informations touristiques

- parking 
- gîte d'étape ou équestre   
- location VTT  
- point de vue 180°, 360°   

-  OT et Syndicat d'Initiative
-  camping, aire de pique-nique
-  centre équestre

### patrimoine

- bourg pittoresque, cadole    maison forte, château
- curiosité    église - chapelle
- musée, croix    aqueduc romain

### sport

- baignade, activités nautiques    piscine
- parcours santé    site escalade
- pêche    aéronautisme

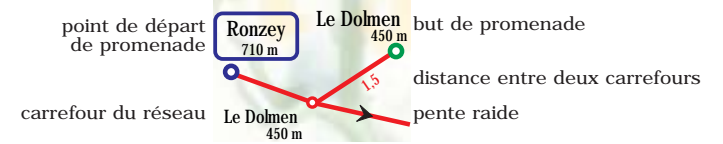
### nature

- cascade    grotte
- arbre remarquable    parc animalier
- produits du terroir    artisanat

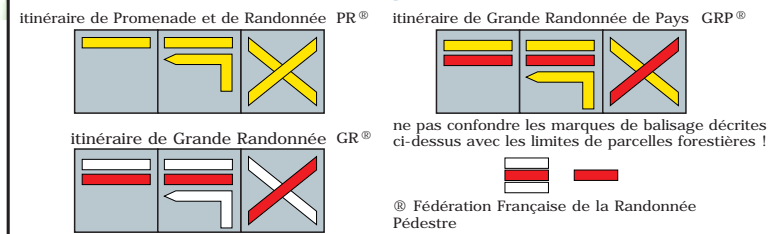
### divers

les SENTIERS  
du  
RHÔNE

### Itinéraire de randonnée



### Balisage



© IGN Paris, BD ALTI®, BD TOPO®  
© Département du Rhône pour les sentiers balisés  
© Latitude-Cartagène pour la conception et la réalisation www.latitude-cartagene.com



## Notre Dame de Buisante

*Du haut de la colline de Notre-Dame de Buisante, un merveilleux panorama vous attend. Ce circuit comporte également d'autres surprises (sentier botanique, châteaux...).*

### Caractéristiques



▼ Distance  
8,2 km

▼ Durée  
2 h 30

▼ Difficulté  
moyenne

▼ Dénivelé  
266 m

*Pente forte entre Bel-Air et ND de Buisante.*

▼ DÉPART  
Pommiers

▼ ALLER  
Direction Bel-Air, puis ND de Buisante.

▼ RETOUR  
Direction le Champ du Bois, puis les Granges et Chalier ; revenir ensuite sur Pommiers par la Cheville et Bethléem.

## Recommandations

### Pour la nature



Soyez nature, remportez vos déchets.  
Ne cueillez pas les fleurs sauvages.

“Chut, écoutez...” les animaux sauvages aiment la tranquillité, les promeneurs aussi. Pour pouvoir observer la vie sauvage, soyez discrets et n’effrayez personne en tenant vos chiens en laisse. L’herbe, les arbres fruitiers sont la richesse des agriculteurs, les jeunes arbres celle des sylviculteurs. En restant sur les sentiers, en refermant les clôtures, en ne traversant les champs que s’ils sont fauchés, vous préservez cette richesse.

### Respect et courtoisie



La nature nous appartient à tous : agriculteurs et forestiers utilisent les chemins pour leur travail, promeneurs, vététistes, chasseurs... pour leurs loisirs. Pour que toutes ces cohabitations se passent dans la meilleure ambiance, la courtoisie et le respect sont de rigueur. Cyclistes et cavaliers, vous allez plus vite que les piétons ! Pour éviter les accidents, ralentissez, avertissez et cédez le passage en vous croisant.

### Plaisir et sécurité



En partant seul, vous n’avez personne pour aller prévenir les secours... Imaginez alors les conséquences d’une entorse à la cheville en pleine forêt, en fin d’après-midi...

Surtout si vous avez oublié d’informer vos amis du but de votre promenade et de l’heure prévue de votre retour. Le plaisir d’une balade peut vite disparaître si vous n’avez pas dans votre sac à dos tout ce qu’il faut pour vous adapter aux changements et aux difficultés de la nature... Chaleur, pluie, vent, fatigue... Soyez prévoyants. De nombreuses routes à grande circulation sont présentes sur le territoire, soyez vigilants lors de leur traversée.

les SENTIERS  
du  
RHÔNE