










### Informations touristiques

- parking 
- gîte d'étape ou équestre   
- location VTT  
- point de vue 180°, 360°   

-  OT et Syndicat d'Initiative
-  camping, aire de pique-nique
-  centre équestre

-  table d'orientation

#### patrimoine

- bourg pittoresque, cadole   maison forte, château
- curiosité   église - chapelle
- musée, croix    aqueduc romain

#### sport

- baignade, activités nautiques    piscine
- parcours santé   site escalade
- pêche   aéronautisme

#### nature







- cascade  grotte 
- arbre remarquable  parc animalier 

#### divers

- produits du terroir   artisanat

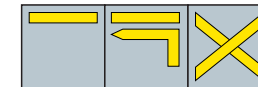
les SENTIERS  
du  
RHÔNE

### Itinéraire de randonnée

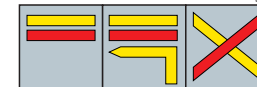
- point de départ de promenade  Ronzey 710 m
- but de promenade  Le Dolmen 450 m
- distance entre deux carrefours 
- carrefour du réseau  Le Dolmen 450 m
- distance entre deux carrefours 
- carrefour du réseau  Le Dolmen 450 m

### Balisage

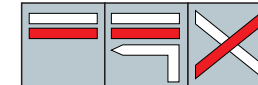
itinéraire de Promenade et de Randonnée PR®



itinéraire de Grande Randonnée de Pays GRP®



itinéraire de Grande Randonnée GR®



ne pas confondre les marques de balisage décrites ci-dessus avec les limites de parcelles forestières !



® Fédération Française de la Randonnée Pédestre



## Circuit du Patrimoine

*Découvrez le long de ce circuit le patrimoine de Lozanne grâce aux panneaux présents sur le terrain : lavoir, château, croix, église du XI<sup>e</sup> siècle ou vestiges de ponts romains vous accompagneront tout au long de votre parcours.*

### Caractéristiques



▼ Distance  
4,7 km

▼ Durée  
1 h 30

▼ Difficulté  
facile

▼ Dénivelé  
80 m

*Prudence à la traversée du carrefour routier de Dorieux. Barrières à franchir entre Pont Romain et Le Pont.*

#### ▼ DÉPART

Lozanne - Parking de la Passerelle

#### ▼ ALLER

Suivre la direction Chazay-d'Azergues, par la Passerelle, les Cerisiers, jusqu'à la Grand Font. Suivre ensuite la direction Belmont par Trève Gay et l'Eglise jusqu'au Cimetière.

#### ▼ RETOUR

Du Cimetière, direction Pont de Dorieux, puis suivre la direction Lozanne, par Dorieux, Pont Romain, le Pont et la Passerelle.

## Recommandations

### Pour la nature



Soyez nature, remportez vos déchets.  
Ne cueillez pas les fleurs sauvages.

“Chut, écoutez...” les animaux sauvages aiment la tranquillité, les promeneurs aussi. Pour pouvoir observer la vie sauvage, soyez discrets et n'effrayez personne en tenant vos chiens en laisse. L'herbe, les arbres fruitiers sont la richesse des agriculteurs, les jeunes arbres celle des sylviculteurs. En restant sur les sentiers, en refermant les clôtures, en ne traversant les champs que s'ils sont fauchés, vous préservez cette richesse.

### Respect et courtoisie



La nature nous appartient à tous : agriculteurs et forestiers utilisent les chemins pour leur travail, promeneurs, vététistes, chasseurs... pour leurs loisirs. Pour que toutes ces cohabitations se passent dans la meilleure ambiance, la courtoisie et le respect sont de rigueur. Cyclistes et cavaliers, vous allez plus vite que les piétons ! Pour éviter les accidents, ralentissez, avertissez et cédez le passage en vous croisant.

### Plaisir et sécurité



En partant seul, vous n'avez personne pour aller prévenir les secours... Imaginez alors les conséquences d'une entorse à la cheville en pleine forêt, en fin d'après-midi...

Surtout si vous avez oublié d'informer vos amis du but de votre promenade et de l'heure prévue de votre retour. Le plaisir d'une balade peut vite disparaître si vous n'avez pas dans votre sac à dos tout ce qu'il faut pour vous adapter aux changements et aux difficultés de la nature... Chaleur, pluie, vent, fatigue... Soyez prévoyants. De nombreuses routes à grande circulation sont présentes sur le territoire, soyez vigilants lors de leur traversée.

les SENTIERS  
du  
RHÔNE